

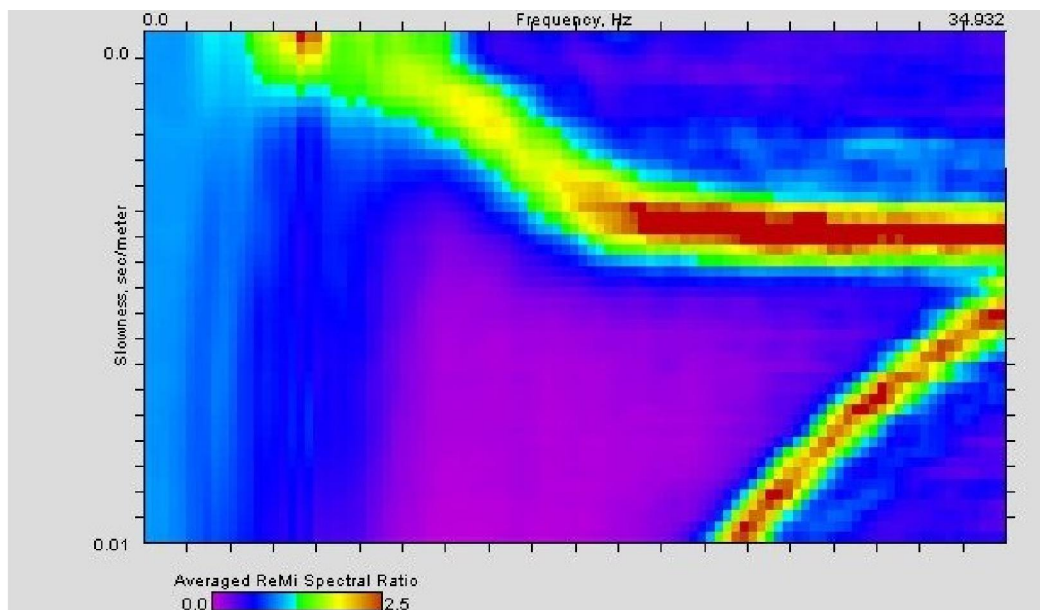
MISURA DI VELOCITA' DELLE ONDE S CON TECNICA ReMi

RM_06

Codice SoftMS

026093L24REMI24

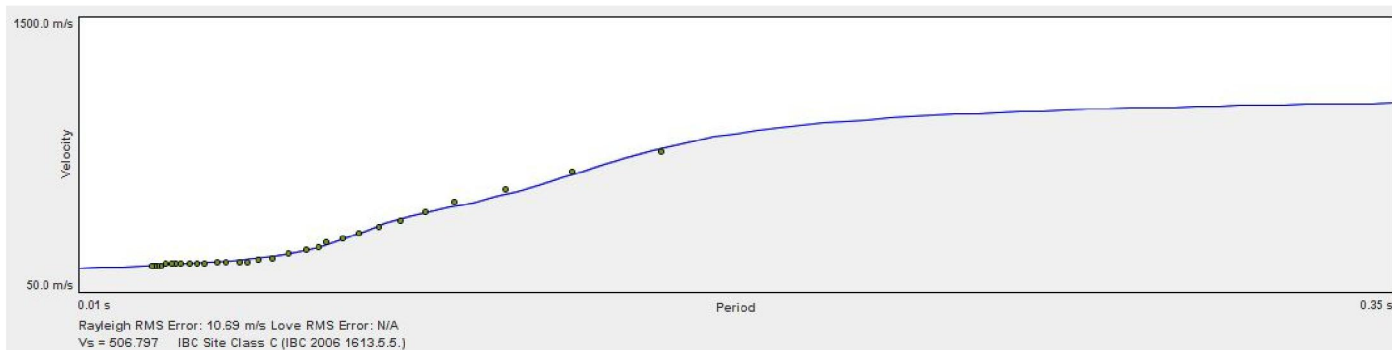
SPETTRO *p-f*

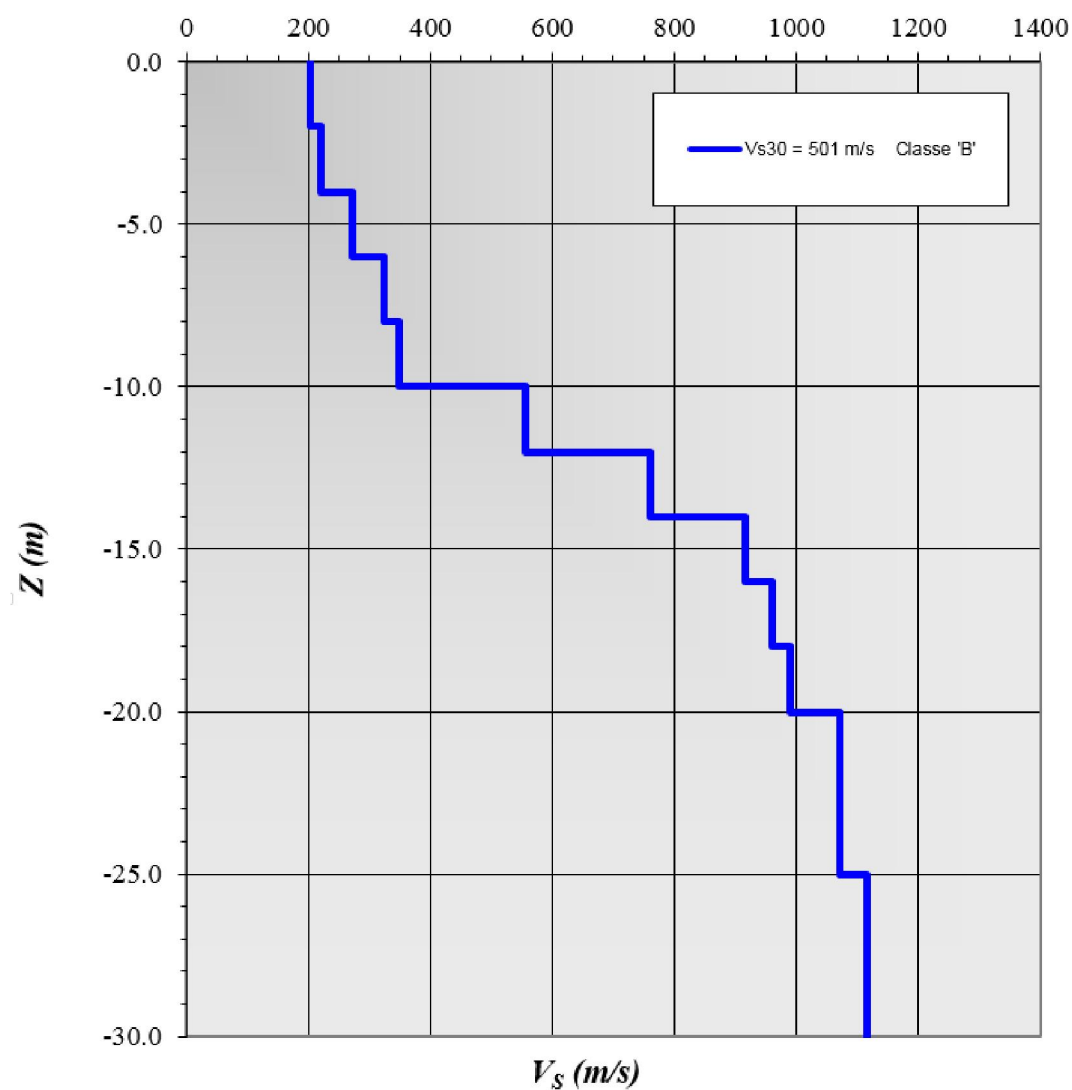


DATI STAZIONE

COMUNE	VOLPAGO DEL MONTELLO
CODICE STAZIONE	RM_06
WGS 84 UTM 33 NORD	5074812.458
WGS 84 UTM 33 EST	273804.145
QUOTA PIANO CAMPAGNA	195 m s.l.m.
VS ₃₀ E CATEGORIA DI SOTTOSUOLO	501 - classe "B"
ANNO E MESE DI MISURA	2015/11

CURVA DI DISPERSIONE



LOG VERTICALE DI VS₃₀*Stazione RM-06*

FOTO



ESTRATTO C.T.R.

